

gl-forest^{JAGD}

intuitiv & kartenbasiert
für Web, Intranet und als App



Mehr Zeit für den Wald

gl-forest unterstützt Sie beim Management Ihrer Jagdreviere und bei der Planung, Vorbereitung und Durchführung von Gesellschaftsjagden. Sie bearbeiten Ihre Aufgaben über eine übersichtliche und einfach zu nutzende Oberfläche. Die Aktualität und Transparenz der Informationen spart Ihnen dabei Zeit und Geld. Die in der Lösung integrierte Kartengrundlage unterstützt Sie in Ihren Arbeitsprozessen.

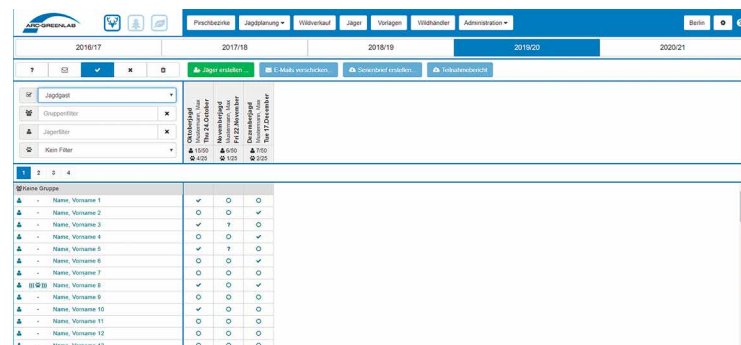
Reviermanagement

Innerhalb des Reviermanagements werden Prozesse rund um jagdliche Einrichtungen, Dokumentation, Auswertung und Statistik sowie Information und Kommunikation im Revier abgebildet. Dies umfasst:

- Grafische Ausweisung und Pflege der Reviergrenzen auf individuellen Karten
- Erfassung, Pflege und Kontrolle von jagdlichen Einrichtungen
- Verwaltung des Personals und Kommunikation im Revier
- Dokumentation von Strecke, Nachsuchen und Beobachtungen
- Statistische Auswertungen

Jagdplanung & -organisation

Die Jagdplanung unterstützt Sie bei allen Aufgaben der Vorbereitung und Durchführung von Gesellschaftsjagden. Die Teilnehmer- und Terminverwaltung, das Einladungsmanagement, eine kartenbasierte Feinplanung sowie eine Dokumenten- und Kartenausgabe sind übersichtlich und kompakt zusammengefasst.



Teilnehmer einladen

Terminplanung & Jagdkalender

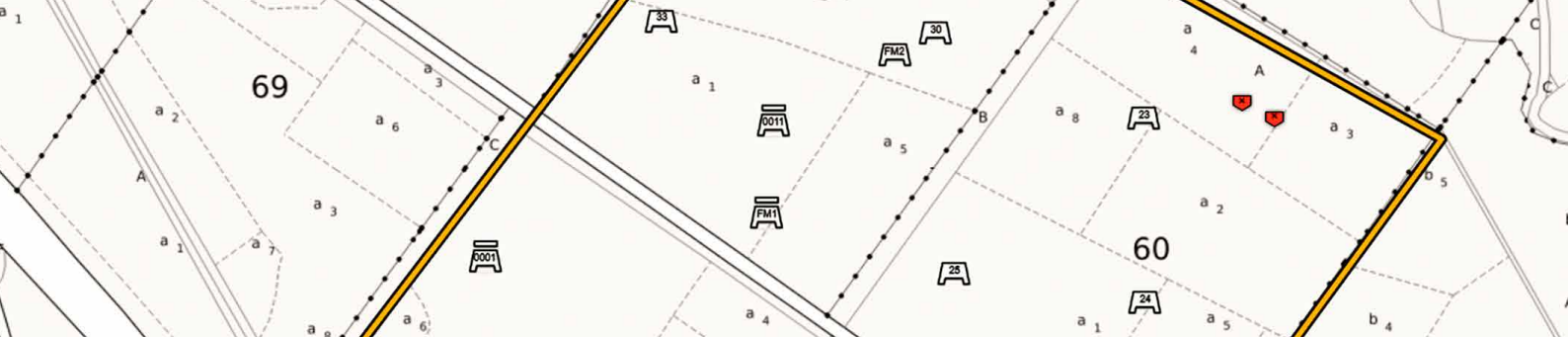
Die Terminplanung erfolgt im Jagdkalender, der sich am Jagdjahr orientiert. Bereits durchgeführte Jagden können mit ihren Planungsinformationen zeitsparend als Vorlage genutzt werden.

Teilnehmermanagement

Potentielle Jagdteilnehmer werden mit Ihren Kontaktdaten und Zusatzinformationen, wie z.B. zu Hunden, im Programm verwaltet. Diese Personen können dann Jagden als potentielle Teilnehmer zugeordnet werden. Die Einladung erfolgt zweistufig (Interessenbekundung und Einladung) per E-Mail mit Online-Rückmeldung direkt in gl-forest hinein.



Jagdplanung mit Luftbild-Grundkarte



Damit ist der Anmeldestatus jederzeit aktuell und das mühsame verfolgen in Listen oder Exceltabellen wird überflüssig. Bei Bedarf können auch Einladungs-Serienbriefe erzeugt werden.

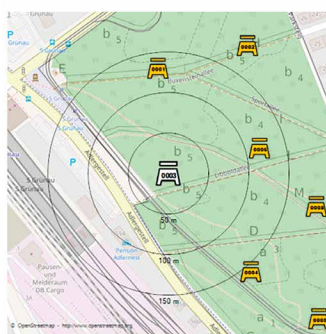
Operative Planung

Auf Grundlage der Informationen aus der Reviervverwaltung und dem Teilnehmermanagement erfolgt die interaktive und kartenbasierte Feinplanung.

- Grafische Abgrenzung der Treiben
- Anlage und Einzeichnung der Anstellrouten mit Zuordnung jagdlicher Einrichtungen
- Jagdteilnehmer per Drag and Drop auf jagdlichen Einrichtungen verteilen und so Anstellgruppen zusammenstellen
- Treiber, Treibergruppen & -routen werden identisch abgebildet.

Damit ist die aktuelle Planungssituation stets verfügbar und auf Änderungen kann jederzeit schnell reagiert werden.

Standkarte 0003



Standkarte

Jagdbüro

Notwendige Dokumente werden auf Knopfdruck für die komplette Jagd ausgegeben. Dazu zählen z. B. Teilnehmer und Hundelisten, Standkarten mit einer Umgebungskarte und Anstellerkarten.

Wildverkauf

Streckenerfassung & Wildverkauf

gl-forest beinhaltet Programmbereiche für Streckenerfassung und für den Wildverkauf. Beide Funktionen sind sowohl online über den Webclient als auch offline als App verfügbar.

Die gl-forest Plattform

Übergreifende und abgestimmte Plattformfunktionen, einheitliche Bedienung sowie standardisierte Oberflächen erleichtern Anwendern und Administratoren die Nutzung der Lösung.

Bei der Nutzung der gl-forest Cloud-Anwendung erfolgen Programmaktualisierung und permanente Datensicherung durch uns. So bleibt mehr Zeit für Ihre Kernaufgaben.



Sicherheit



Nutzerverwaltung



Berichte & Übersichten



Schnittstellen

Ihr Ansprechpartner

ARC-GREENLAB GmbH
www.arc-greenlab.de
info@arc-greenlab.de

Eichenstraße 3b
12435 Berlin
Tel. +49 30 76293350

Berliner Allee 7
30175 Hannover
Tel. +49 511 23555890

