ARC-GREENLAB

+49 (0)30 762933 50
info@arc-greenlab.de

Besuchen Sie unsere Website
www.arc-greenlab.de

gl-forest Jagdbetrieb

Intuitiv & kartenbasiert für Web, Intranet und als App

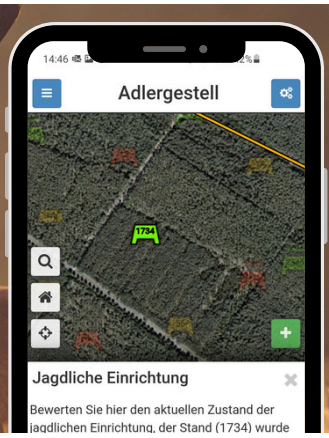

Effizient und transparent

gl-forest unterstützt Sie beim Management Ihrer Jagdreviere und bei der Planung, Vorbereitung und Durchführung von Gesellschaftsjagden. Sie bearbeiten Ihre Aufgaben über eine übersichtliche und einfach zu nutzende Oberfläche. Die Aktualität der Informationen spart Ihnen dabei Zeit und Geld. Die in der Lösung integrierte Kartengrundlage schafft jederzeit Transparenz und Übersicht.

Reviermanagement

gl-forest bildet Prozesse beim Management Ihrer Jagdreviere übersichtlich ab:

- Grafische Ausweisung und Pflege der Jagdgebietsgrenzen
- Erfassung, Pflege und Kontrolle von jagdlichen Einrichtungen in der Karte
- Verwaltung des Personals und Kommunikation im Revier
- Erfassung der Strecke, Nachsuchen und Beobachtungen in der Karte
- Verwaltung von Personal und Jagdgästen
- Statistische Auswertungen
- Erstellung von Abschussplänen
- Ausgabe und Abrechnung von Jagderlaubnisscheinen und Jagdteilnahmen
- Unterstützung von XRechnung

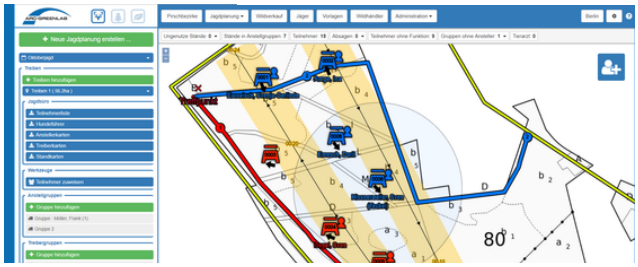

Jagdplanung mit Luftbild-Grundkarte

Jagdplanung & -organisation

Die Jagdplanung unterstützt Sie bei allen Aufgaben der Vorbereitung und Durchführung von Gesellschaftsjagden. Die Teilnehmer- und Terminverwaltung, das Einladungsmanagement, eine kartenbasierte Feinplanung sowie eine Dokumenten- und Kartenausgabe sind übersichtlich und kompakt zusammengefasst.

Terminplanung & Jagdkalender

Die Terminplanung erfolgt im Jagdkalender, der sich am Jagdjahr orientiert. Bereits durchgeführte Jagden können mit ihren Planungsinformationen zeitsparend als Vorlage genutzt werden.

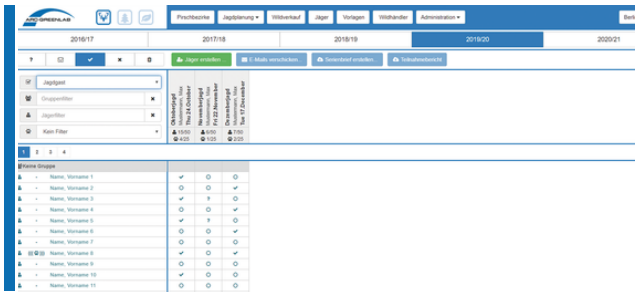

buildingSMART Deutschland
esri Partner Network Gold

ARC-GREENLAB

+49 (0)30 762933 50
info@arc-greenlab.de

Besuchen Sie unsere Website
www.arc-greenlab.de

Teilnehmermanagement

Potentielle Jagdteilnehmer werden mit Ihren Kontaktdaten und Zusatzinformationen, wie z.B. zu Hunden, im Programm verwaltet. Diese Personen können dann Jagden als anzufragende Teilnehmer zugeordnet werden. Die Einladung erfolgt zweistufig (Interessenbekundung und Einladung) per E-Mail mit Online-Rückmeldung direkt in gl-forest hinein. Damit ist der Anmeldestatus jederzeit aktuell und das mühsame verfolgen in Listen oder Exceltabellen wird überflüssig. Bei Bedarf können auch Einladungs-Serienbriefe erzeugt werden.

Operative Planung

Auf Grundlage der Informationen aus der Revierverwaltung und dem Teilnehmermanagement erfolgt die interaktive und kartenbasierte Feinplanung, bei Bedarf auch zeitsparend auf der Basis einer schon einmal durchgeführten Jagd. Damit ist die aktuelle Planungssituation stets verfügbar und auf Änderungen kann jederzeit schnell reagiert werden.

- Grafische Abgrenzung der Treiben
- Anlage und Einzeichnung der Anstellrouten mit Zuordnung jagdlicher Einrichtungen
- Jagdteilnehmer per Drag and Drop auf jagdlichen Einrichtungen verteilen und so Anstellgruppen zusammenstellen
- Treiber, Treibergruppen & -rauten werden identisch abgebildet.

Jagdbüro

Notwendige Dokumente werden auf Knopfdruck für die komplette Jagd ausgegeben. Dazu zählen zum Beispiel Teilnehmer und Hundelisten, Standkarten mit einer Umgebungskarte und Anstellerkarten.

Streckenerfassung & Wildverkauf

gl-forest beinhaltet Programmbereiche für die Streckenerfassung und für den Wildverkauf. Beide Funktionen sind sowohl online über den Webclient als auch offline als App verfügbar.

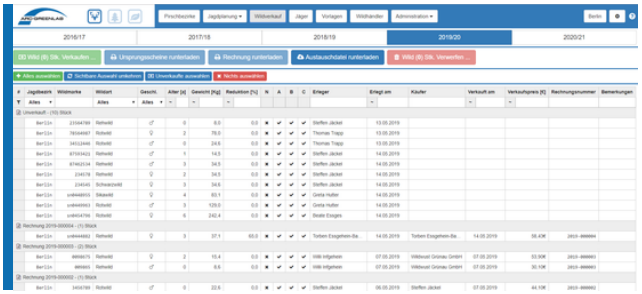

Mobil unterwegs

Arbeiten Sie mobil und offline mit der App gl-forest mobile für Android und iOS. Sie erfassen und kontrollieren jagdliche Einrichtungen vor Ort und dokumentieren erlegtes oder gefallenes Wild. Alle Informationen werden zur Weiterverarbeitung in die Web-Anwendung synchronisiert.

Abschussplanung & -Überwachung

Erfasste Abschüsse werden automatisch im Abschussplan registriert und in einer tabellarischen Übersicht statistisch aufbereitet. Damit steht Ihnen ein permanenter Überblick zur Erfüllung des Planes zur Verfügung. Gleichzeitig bilden die Daten eine Grundlage für die Erstellung eines Abschussplanes. Berichte für Abschussplan und Streckenliste stehen zur Verfügung.

Die gl-forest Plattform

Übergreifende und abgestimmte Plattformfunktionen, einheitliche Bedienung sowie standardisierte Oberflächen erleichtern Anwendern und Administratoren die Nutzung der Lösung. Nutzer der gl-forest Cloud-Anwendung profitieren von laufenden Aktualisierungen und der permanenten Datensicherung ohne Störungen im Betriebsablauf.

buildingSMART Deutschland
esri Partner Network Gold