



GIS Beratung & Unterstützung

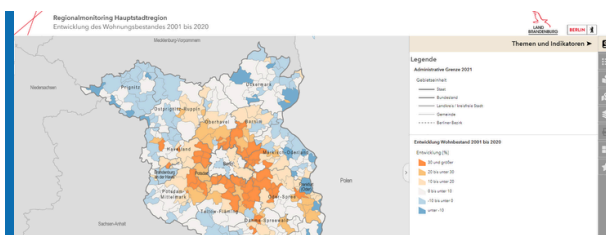
Umfassende Unterstützung bei Aufbau und Betrieb Ihrer Geodateninfrastruktur

Unser Dienstleistungen

- Planung von GIS-Umgebungen
- Installation & Konfiguration
- Systembetrieb & -optimierung
- Konfiguration von Anwendungen
- Anpassung Experience Builder Widgets
- Visualisierungen (AR/VR/XR)
- Datenmodellierung & Konsistenzprüfung
- Datendienstleistungen
- Entwicklung individueller Fachlösungen
- Schulungen & Workshops
- Erweiterter Support

Unser Team

Als Esri Gold Partner haben wir langjährige Erfahrung aus einer Vielzahl interdisziplinärer Projekte rund um die ArcGIS Plattform. Ob bei Konzeption, Einrichtung oder Betrieb von Geodateninfrastrukturen, dank unseres internen Qualitätsmanagements und regelmäßiger Fortbildungen garantieren wir stets höchste Qualität.



Unser Angebot



Planung

Wir analysieren die Ausgangssituation und ermitteln die Anforderungen an das Geoinformationssystem. Zudem werden Use Cases formuliert und potenzielle Systemarchitekturen besprochen.



Installation & Konfiguration

Wir führen die Erstinstallation von ArcGIS in Ihrem Netzwerk oder im Hosting durch und installieren weitere benötigte Komponenten wie Datenbanken. Die Einrichtung erfolgt auf Basis von ArcGIS Enterprise oder ArcGIS Online. Die Grundeinstellungen werden geprüft und gegebenenfalls angepasst. Erste Inhalte werden eingestellt und grundlegende Konfigurationen von Gruppen und Benutzerberechtigungen durchgeführt.



Systemoptimierung


Wir unterstützen Sie bei der Analyse komplexer Systemumgebungen, prüfen die vorhandene GIS-Infrastruktur und entwickeln Lösungsansätze zur Optimierung von Arbeitsabläufen sowie zur Bereitstellung von Diensten und Anwendungen.



Systembetrieb

Bei unserem Geo-IT Hosting erfolgt die Konzeptionierung, Bereitstellung und Laufendhaltung der für Sie lizenzierten ArcGIS-Anwendungen in einer exklusiv für Sie bereitgestellten IT-Infrastruktur bei einem zertifizierten Hostinganbieter (z. B. AWS, Microsoft Azure). Alternativ können die Nutzung der IT-Infrastruktur, der Softwarekomponenten und die Einrichtung als Gesamtpaket bei uns beauftragt werden.

Sparen Sie die Beschaffung der IT-Infrastruktur sowie die zeitraubende Einarbeitung, Rekrutierung und Vorkhaltung spezialisierten Personals. Sie profitieren bei temporärem Bedarf von den planbaren Projektkosten und erhalten alle Leistungen aus einer Hand.



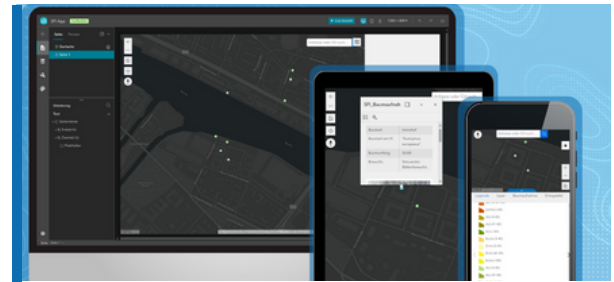
Anwendungen

Wir unterstützen bei der Planung und Einrichtung von ArcGIS Enterprise Anwendungen wie Dashboards, Story Maps und Web Apps.



Anpassung von Experience Builder Widgets

Wir bieten Ihnen die Planung von WebApps, die Anpassung vorhandener und die Entwicklung neuer Widgets. Das Projekt startet mit Beratung und Bestandsaufnahme - Die Aufwände für die Entwicklung und Implementierung werden hierbei basierend auf den benötigten Funktionalitäten ermittelt.



Schulungen & Workshops

Wir bieten Standardschulungen rund um ArcGIS Pro, ArcGIS Online, ArcGIS Enterprise sowie Schulungen zu Esri Apps und zum Scripting (Python und ArcGIS Arcade). Entsprechend Ihrer Anforderungen können Schulungen und Workshops auch individuell konzipiert werden.

Geodatenservice

- Digitale Erfassung, Aufbereitung und Georeferenzierung analoger Unterlagen
- 2D- oder 3D-Neuaufnahme (terrestrisch, Laserscanning, UAV, Mobile Mapping mit Trimble MX9 und NavVis VLX 3)
- Erstellung von Kartenwerken
- Datenmigration und Qualitätssicherung
- Optimierte Geodatennutzung mit KI

Ausgewählte Referenzen

- Berliner Landesforsten
- DBU Naturerbe GmbH
- Feuerwehr Hamburg
- Landesamt für Umwelt Brandenburg (LfU)
- Landesbetrieb Forst Brandenburg
- LELF Brandenburg
- Nationalpark Kellerwald-Edersee
- Qualitas Energy Deutschland GmbH
- VIA IMC GmbH / EUROVIA (vinci)
- Wasserstraßen- und Schifffahrtsamt Elbe